

臺灣港務公司

規劃提供離岸風電使用之土地（含碼頭等）資訊

（臺北港、臺中港、高雄港、安平港、布袋港、花蓮港、澎湖港）

各港業務窗口

臺北港 謝穎昇 02-26196030

臺中港 張季倫 04-26642172

高雄港 張凱賢 07-5622191

安平港 吳毓玲 06-2925756#2305

布袋港 黃耀賢 05-3475267#16

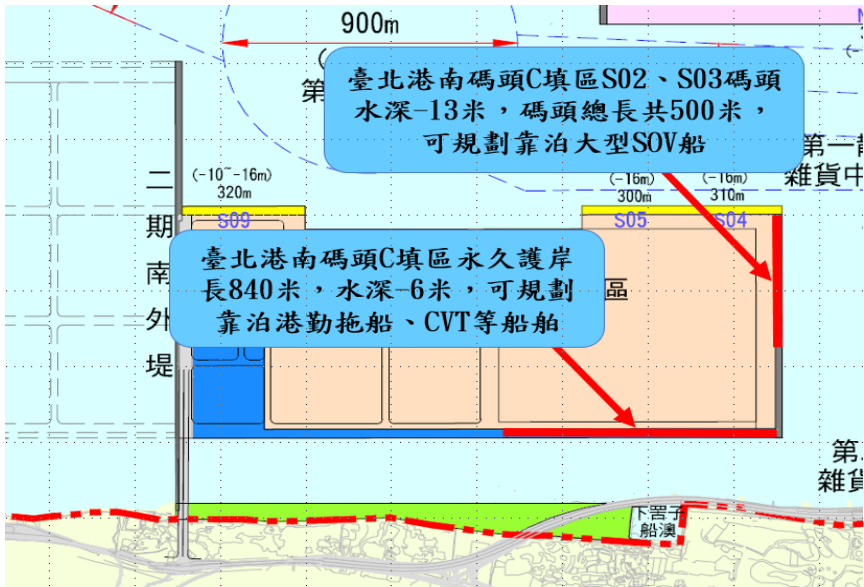
花蓮港 林姿秀 03-8325131#2416

澎湖港 李佩怡 06-9272303#2530

本公告資訊為本公司初步未來規劃，未來將依我國離岸風電開發政策及產業需求持續滾動檢討。
若有離岸風電用地需求，歡迎直接洽各港口業管單位詢問。

臺北港規畫提供離岸風電使用之土地(含碼頭)資訊

區位地點	土地/碼頭資訊	使用項目	預計提供時間
南碼頭 C 填區永久護岸	水深負 6 公尺、長 840 公尺	SOV 運維碼頭	約 785 公尺 112 年底完工 餘 55 公尺預計 116 年完工
南碼頭 C 填區 S02、S03 碼頭	水深負 13 公尺、碼頭總長共 500 公尺	SOV 運維碼頭	預計 116 年完工
南碼頭區 S6-1 後線場地	後線場地約 36 公頃	SOV 運維基地	待淡江大橋竣工後



臺中港規畫提供離岸風電使用之土地(含碼頭)資訊

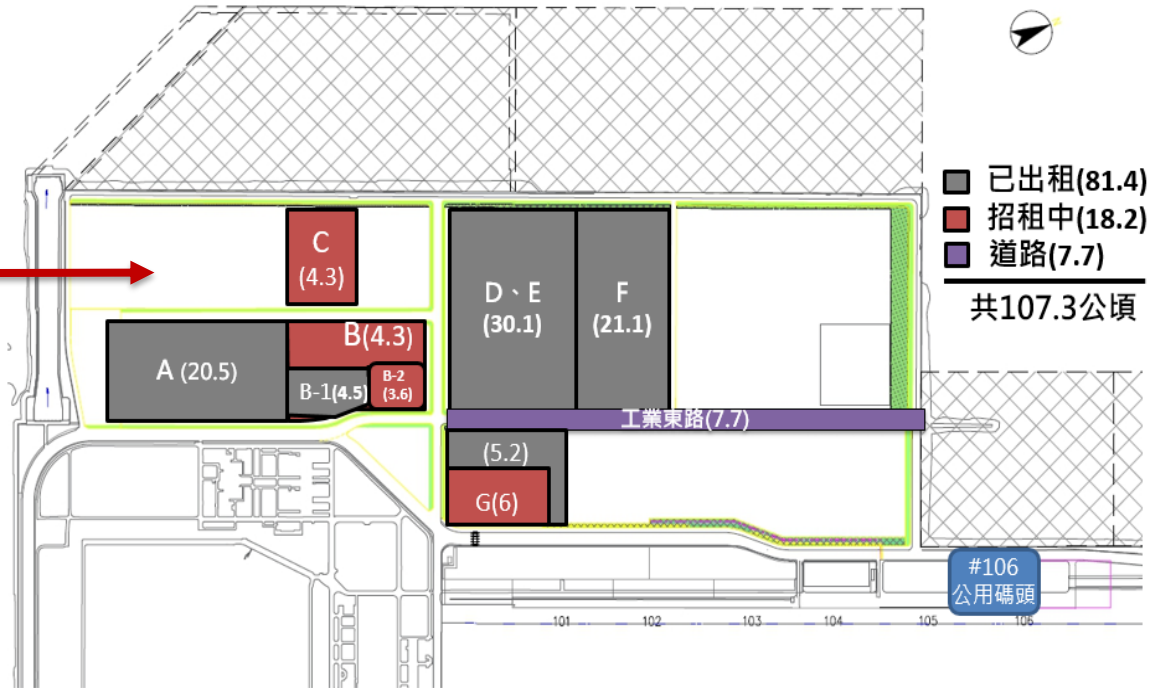
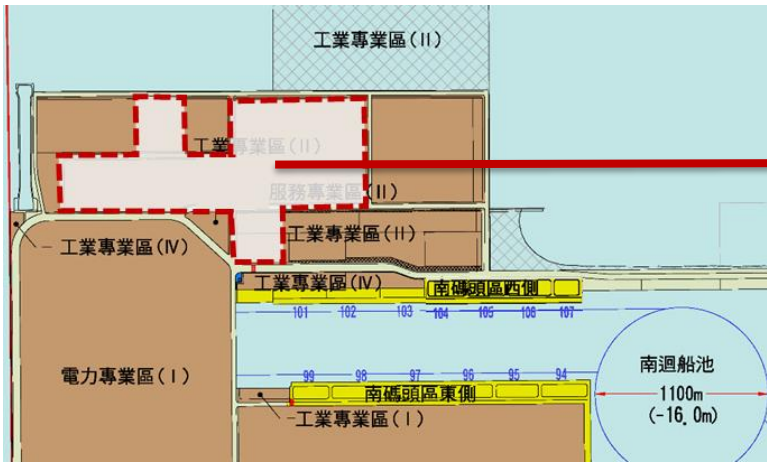
區位地點	土地/碼頭資訊	使用項目	預計提供時間
#5A 及#5B 碼頭	碼頭總長 406 公尺、荷重 50 噸/m ² 後線土地 14.5 公頃，可再搭配港產區土地，共約 23.1 公頃	風機預組裝	111 年至 113 年 及 115 年起
#36 及#37 碼頭	碼頭總長 400 公尺、荷重 20、40 噸/m ² 後線土地約 32 公頃	風機預組裝	116 年起
#107 碼頭	碼頭長度 200 公尺、荷重 10、40 噸/m ² 後線及工專(II)土地約 10.7 公頃	風機預組裝	116 年起

◆ 區位圖

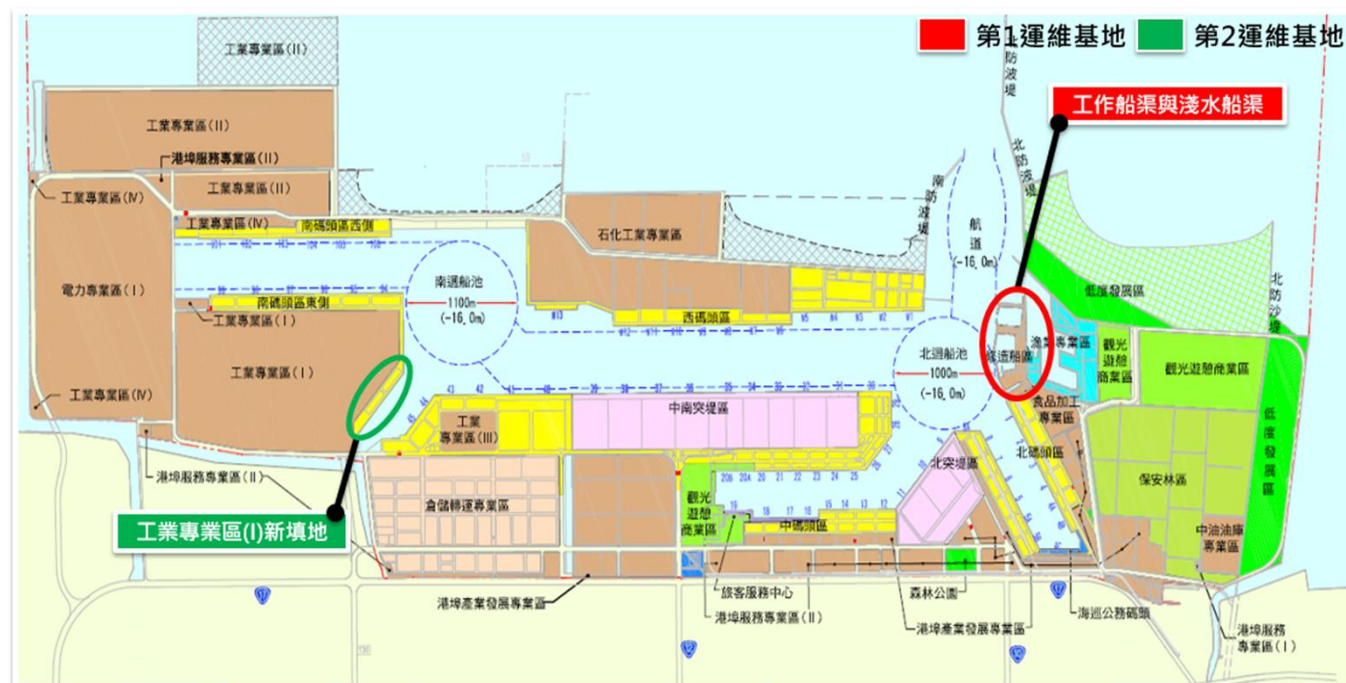


區位地點	土地面積(公頃)	使用項目	預計提供時間	使用限制
工業專業區(II)B區	4.3	離岸風機組件國產化製造基地	目前可供承租	以離岸風機組件國產化製造為主
工業專業區(II)B-2區	3.6	離岸風機組件國產化製造基地	目前可供承租	以離岸風機組件國產化製造為主
工業專業區(II)C區	4.3	離岸風機組件國產化製造基地	目前可供承租	以離岸風機組件國產化製造為主
工業專業區(II)G區	6	離岸風機組件國產化製造基地	116年以後	以離岸風機組件國產化製造為主
土地面積小計：18.2公頃				

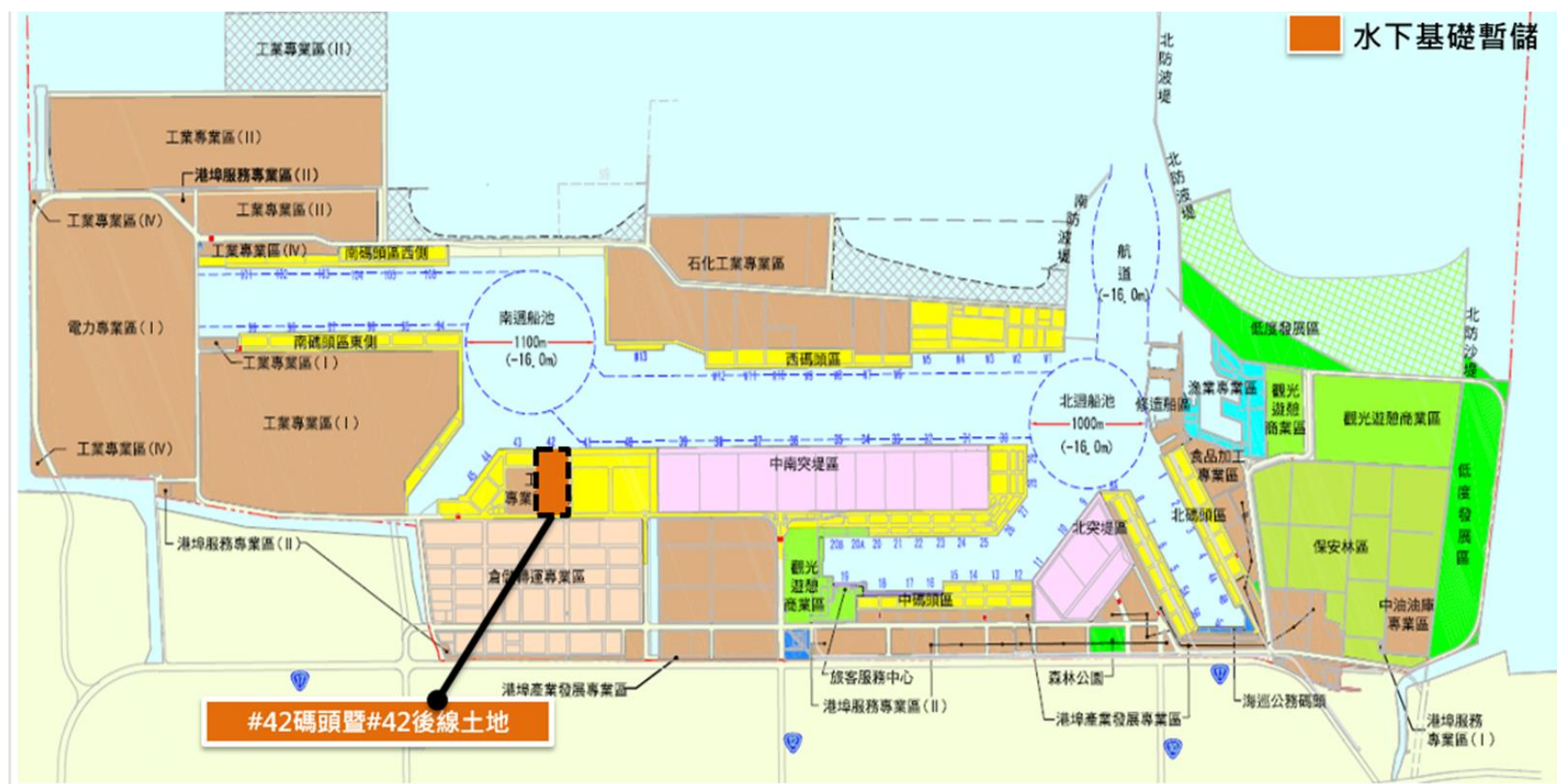
◆ 區位圖



區位地點	土地/碼頭資訊	使用項目	預計提供時間
工作船渠及淺水船渠	陸域面積 5.7 公頃 14 個船席	運維基地	目前可供承租
工業專業區(I)新填地與護岸	土地面積 3.6 公頃 護岸長度約 540 公尺	運維基地	111 年 12 月 31 日

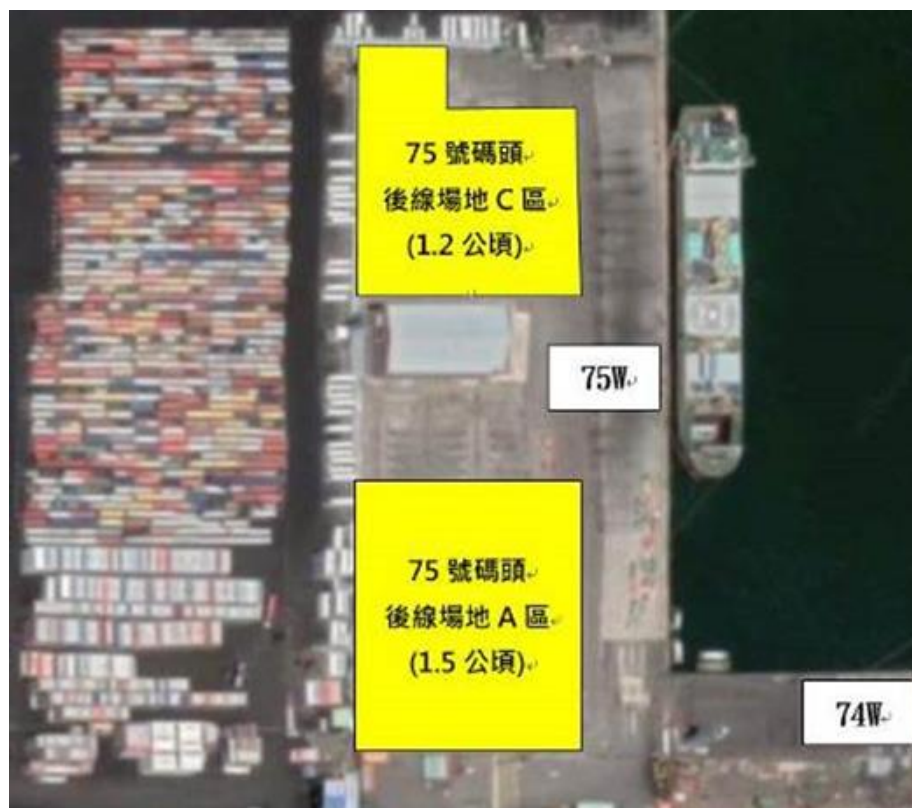


區位地點	土地/碼頭資訊	使用項目	預計提供時間
42 號碼頭	碼頭總長 250 公尺(荷重 3 噸/m ²)，重件段 90 公尺(荷重 10 噸/m ²) 後線土地約 9.9 公頃	水下基礎暫儲區	111 年 12 月 31 日



高雄港規畫提供離岸風電使用之土地(含碼頭)資訊

區位地點	土地面積 (公頃)	使用項目	預計提供時間
75 號碼頭後線場地 A 區	1.5 公頃	預組裝及儲運	預計 115 年第 1 季
75 號碼頭後線場地 C 區	1.2 公頃	預組裝及儲運	預計 115 年第 1 季
土地面積小計：2.7 公頃			



區位地點	土地面積	使用項目	預計提供時間
南星計畫區 A5 單元土地	2.5 公頃	製造	預計 128 年第 1 季
南星計畫區 A6 單元土地	2.5 公頃	製造	預計 130 年第 4 季
南星計畫區 A9 單元土地	3 公頃	預組裝/儲運	預計 113 年第 1 季
南星計畫區 D1 單元土地	2.7 公頃	預組裝/儲運	預計 112 年第 4 季
洲際一期貨櫃中心 A5-A 單元部分土地	0.9 公頃	預組裝/儲運	預計 113 年第 1 季
洲際一期貨櫃中心 A5-D 單元土地	2.4 公頃	預組裝/儲運	預計 113 年第 1 季
洲際一期貨櫃中心 A5-E 單元土地	2.1 公頃	預組裝/儲運	預計 112 年第 3 季
土地面積小計：16.1 公頃			

◆ 區位圖

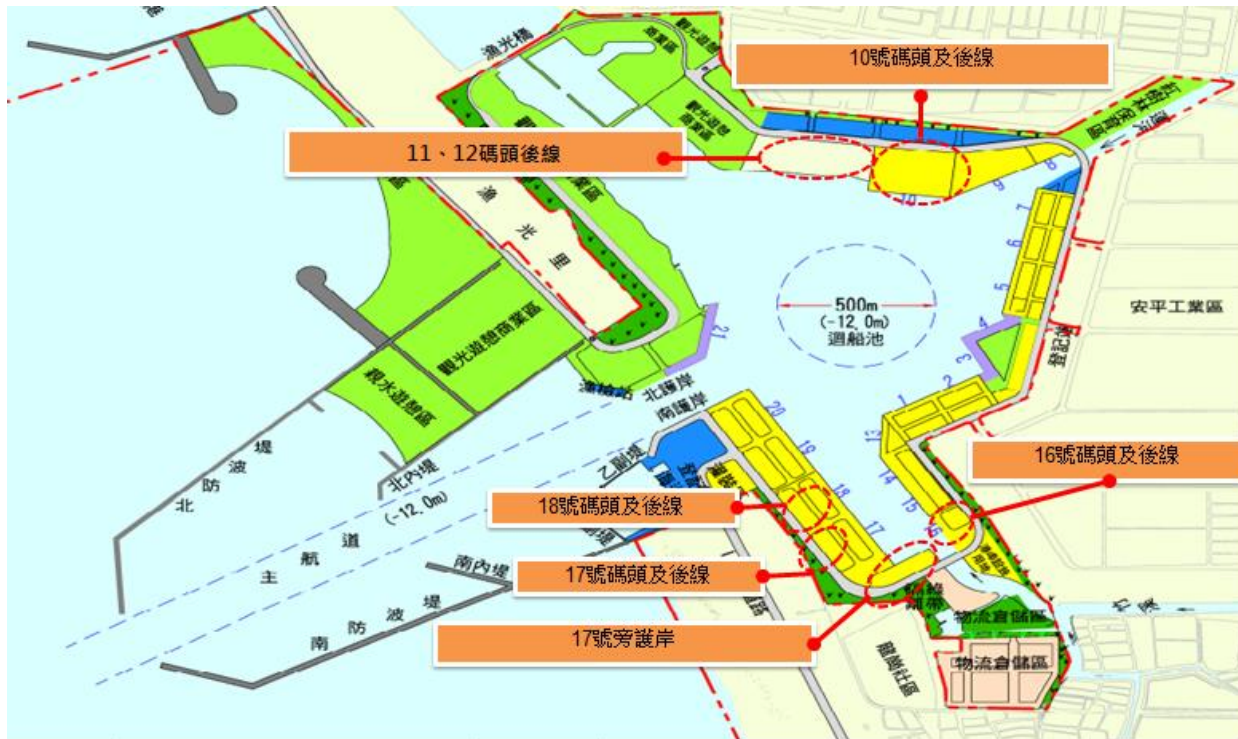


安平港規畫提供離岸風電使用之土地(含碼頭)資訊

區位地點	土地面積 (公頃)	使用項目	預計提供時間	使用限制
第 10 號碼頭	1.04	儲運基地	111 年第 4 季	水深負 12 公尺，碼頭長度 260 公尺，荷重 3 噸/m ²
第 10 號碼頭後線	3.44	儲運基地	111 年第 4 季	
第 11 號碼頭後線後露置場	1.52	儲運基地	111 年第 4 季	
第 11 號碼頭後線前露置場(素地)	1.5	儲運基地	111 年第 4 季	
第 12 號碼頭後線(素地)	2.9	儲運基地	目前可供承租	
第 17 號碼頭	0.75	儲運基地	目前可供承租	水深負 5 公尺，碼頭長度 230 公尺，荷重 3 噸/m ²
第 17 號碼頭後線	2.87	儲運基地	目前可供承租	
第 18 號碼頭	0.61	儲運基地	目前可供承租	水深負 11 公尺，碼頭長度 230 公尺，荷重 3 噸/m ²
第 18 號碼頭後線	2.93	儲運基地	目前可供承租	
第 16 號碼頭	0.33	運維基地	目前可供承租	水深負 7.5 公尺，碼頭長度 110 公尺，荷重 2 噸/m ²
第 16 號碼頭後線	0.56	運維基地	110 年第 4 季	

第 17 號碼頭護岸及護岸後線(素地)	0.6	運維基地	110 年第 4 季	水深負 5 公尺
土地面積小計：19.05 公頃				

◆ 區位圖



布袋港規畫提供離岸風電使用之土地(含碼頭)資訊

區位地點	土地/碼頭資訊	使用項目	預計提供時間	使用限制	備註
小型船渠	碼頭約 0.15 公頃、 後線土地 0.45 公頃	運維基地	111 年第 1 季	無	1. 碼頭長度 75m。 2. 北 3 碼頭完工啟用後，船席調整
東 1 碼頭	倉庫約 0.03 公頃、 露置場約 0.18 公頃	運維基地	112 年第 3 季	無	原承租業者搬遷後可租用
小型船渠	碼頭約 0.17 公頃	運維基地	113 年第 2 季	無	1. 碼頭長度 88m。 2. 客運浮動碼頭完工啟用後，船席調整
N4、N5 碼頭	目前為護岸(長度 342 公尺) N3 西側浚港土方去化後， 可提供約 2.5 公頃土地。	運維基地	未定	--	如未來有需求，納入 116 年至 120 年港口整體規劃調整

◆ 區位圖



花蓮港規畫提供離岸風電使用之土地(含碼頭)資訊

區位地點	土地面積(公頃)	使用項目	預計提供時間	使用限制	備註
#24、#25 碼頭碼頭及後線	11	港埠倉儲使用	目前可供承租	無	1. #24 碼頭長度 271 公尺，水深負 13 公尺，可停泊船舶噸位 10 萬噸以下。 2. #25 碼頭長度 332 公尺，水深負 15.5 公尺，可停泊船舶噸位 10 萬噸以下。

◆ 區位圖



澎湖國內商港規畫提供離岸風電使用之土地(含碼頭)資訊

區位地點	土地面積(公頃)	使用項目	預計提供時間	使用限制	備註
龍門尖山港區 9 號碼頭後線露置場 A9-1	約 0.85	儲轉基地	目前可供承租	無	

◆ 區位圖

